








### ZAER proposées conseil municipal

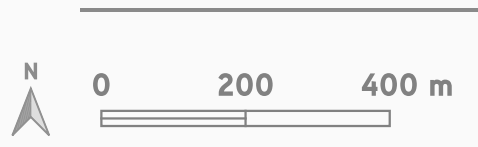
Zonages retenus		Solaire photovoltaïque	Solaire thermique
	Bâti		
	Parking de plus de 500 m <sup>2</sup> (ombrières)		

### État des lieux

-  Mât éolien en production
-  Unité de méthanisation
-  Centrale photovoltaïque
-  Chaufferie biomasse

-  Périmètre de 500 mètres autour des monuments historiques
-  Aires protégées
-  Cours d'eau principaux

### Commune de Eth



Réalisation par le Parc naturel régional de l'Avesnois

**SOURCES**  
 Bâti : BD TOPO®, ©IGN, 2022  
 Parkings de plus de 500 m<sup>2</sup> : Cerema, ©IGN, 2023  
 Monuments historiques : Base Mérimée, POP, 2024  
 Cours d'eau principaux : Agence de l'Eau Artois-Picardie, 2023  
 Mâts éoliens : DREAL HdF, 2024  
 Centrales photovoltaïques : Toile énergétique de la Sambre-Avesnois, ADU, 2023  
 Unités de méthanisation : Chambre d'Agriculture des Hauts-de-France, 2023  
 Chaufferies biomasse : SMPNRA, 2024  
 Aires protégées : INPN, 2023 / CEN HDF, 2023  
 Orthophotographie : BD ORTHO® 2021, ©IGN, Géo2France, 2022