












ZAER définies par le conseil municipal

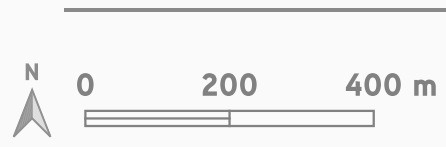
Zonages retenus	Solaire photovoltaïque	Solaire thermique
 Bâti		
 Parking de plus de 500 m ² (ombrières)		

État des lieux

-  Mât éolien en production
-  Unité de méthanisation
-  Centrale photovoltaïque
-  Chaufferie biomasse

-  Périmètre de 500 mètres autour des monuments historiques
-  Aires protégées
-  Cours d'eau principaux

Commune de Eth



Réalisation par le Parc naturel régional de l'Avesnois

SOURCES
 Bâti : BD TOPO®, ©IGN, 2022
 Parkings de plus de 500 m² : Cerema, ©IGN, 2023
 Monuments historiques : Base Mérimée, POP, 2024
 Cours d'eau principaux : Agence de l'Eau Artois-Picardie, 2023
 Mâts éoliens : DREAL HdF, 2024
 Centrales photovoltaïques : Toile énergétique de la Sambre-Avesnois, ADU, 2023

Centrales photovoltaïques : Toile énergétique de la Sambre-Avesnois, ADU, 2023
 Unités de méthanisation : Chambre d'Agriculture des Hauts-de-France, 2023
 Chaufferies biomasse : SMPNRA, 2024
 Aires protégées : INPN, 2023 / CEN Hdf, 2023
 Orthophotographie : BD ORTHO® 2021, ©IGN, Géo2France, 2022